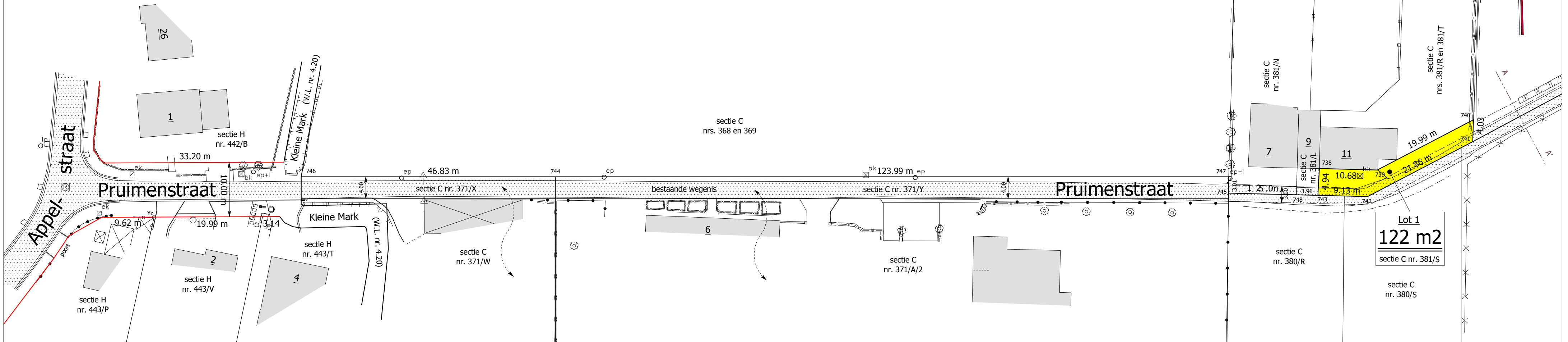
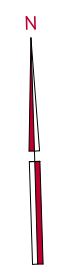


# RIJKEVORSEL

2° afdeling - sectie C  
 nrs. 359/B, 371/X, 371/Y, 380/R, 380/S, 380/P,  
 380/A/2, 381/L, 381/N, 381/S en 382/A

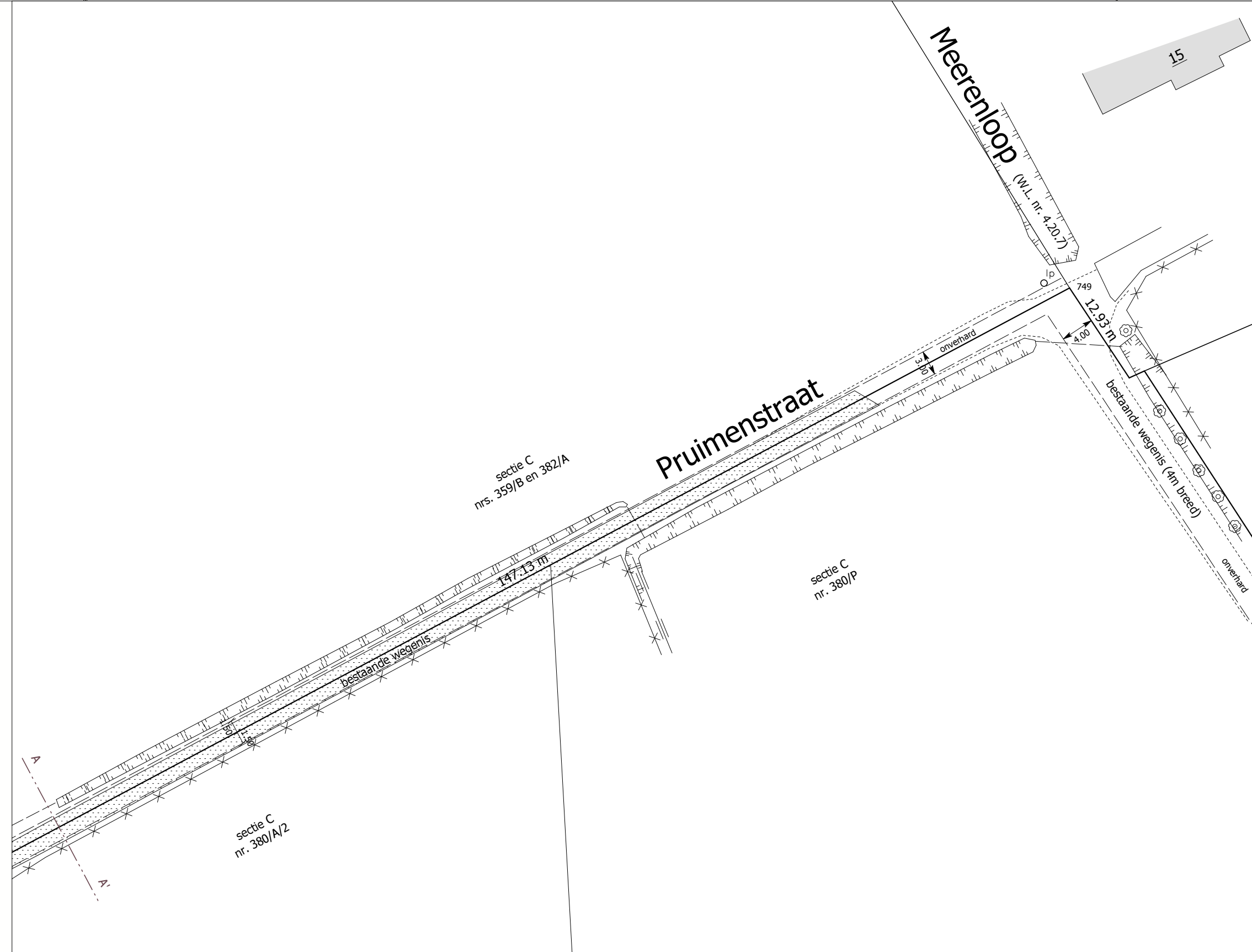
Opmetingsplan

schaal: 1/500



## LEGENDE

	inspectieput rioleringsstelsel		haag
	kast elektriciteit		betonplaten
	brandkraan		prikkeldraad
	sleutelmond water		draadafsluiting
	verkeersteken		gebouw
	elektriciteitspaal		constructie
	elektriciteits- en verlichtingspaal		rijweg
	verlichtingspaal		bestaande rooilijn
			kadastrale grens
			erfdienstbaarheid



## Coördinaten

Lambert 72

738	178216.64	226437.21
739	178227.30	226436.63
740	178245.28	226445.36
741	178245.01	226441.34
742	178225.35	226431.79
743	178216.23	226432.29
744	178075.97	226439.73
745	178199.79	226433.16
746	178029.16	226441.07
747	178199.91	226436.16
748	178212.27	226432.50
749	178376.75	226506.84

Opgemeten door ondergetekende,  
 Hoogstraten, 23 maart 2021  
 (aanpassing kadastrummer lot 1 dd. 10/5/2022)

Jan Koyen  
 Beëdigd landmeter-expert  
 LAN040621

**GEO** landmeters

dossier Geo J21042

plan van afbakening

www.geolandmeters.be info@geolandmeters.be

Buizelstraat 22 2320 Hoogstraten Tel. 03/314.65.33