

Gemeente : „ RIJKEVORSEL ” (2° afdeling)

(Gemeentecode : 13502)

Eigendom : VAN DEN PLAS - VAN LAER
Renaat, Maria
Merret, 15
2310 RIJKEVORSEL
gsm.0485540248

Sectie : (D) nr. 90^{P28}

ter plaatse :

Schaal : 1 : 500

„Zwartvenheide”

A. Aanvraag Stedenbouwkundig attest

Volgens dichtheidsbeheerplan
gelegen in
LANDSCHAPPELIJK WOONLINT

Voor het bouwen van een EENGEZINSWONING

Bodemoccupatie : GRASLAND

Reliëf : VLAK TERREIN 28,60 m. boven zeespiegel

GEEN erfdienstbaarheden

Volgens gewestplan : Landelijk woongebied opp. = 812 m²
K.B. 30 - 9 - 1977 Agrarisch gebied opp. = 770 m²

Y = gratische grondafstand aan gemeente RIJKEVORSEL
opp. tussen bestaande rooilijn en rooilijn K.B. 8 maart 1979
Sectie : D, nr. 90^{P28}
deel opp. = 106 m²

1 2 = Goedgekeurde verkaveling
ref. stedenbouw nr. 105/319 (1)
datum gemeente 5 september 2000
2000

Positief stedenbouwkundig attest afgeleverd door het college van burgemeester en schepenen d.d. 14 september 2020.

De Algemeen directeur,

De Burgemeester,
voorgesteld

bouwprofiel

Woning
nr. 47

Cuylaerts D.

ROOILIJN

Agrarisch gebied

Landelijk woongebied

ALDUS OPGEMETEN EN IN PLAN GEBRACHT DOOR
ONDERGETEKENDE, MEETKUNDIGE - SCHATTER VAN
ONROERENDE GOEDEREN

Rijkevorsel, 30 augustus 2016

Eric VAN HOVE
Beëdigd Landmeter - expert
Tableau LAN 040990
Helhoekweg, 13
2310 RIJKEVORSEL
tel. fax. 03/314.45.48

Coördinaten LAMBERT
Z = hoogte boven zeespiegel
Ingemeten met G.P.S. - TOPCON

Eric VAN HOVE
Beëdigd Landmeter - expert
Tableau LAN 040990
Helhoekweg, 13
2310 RIJKEVORSEL
tel. fax. 03/314.45.48

DELLENLOOP

Waterloop nr. 4.20.8

3° kat.

Kruinbreedte : 2.50 m.

VAN LAER - BROSENS,
Frans, Antoon
Scherpengeertstraat, 31
RIJKEVORSEL

MARTENS Jaak
JACOBS Maria, Catharina
Driehoekstraat, 17
en kinderen Ludo - Ilse
nr. 90 B 41

VAN LAER,
Christel, Anna
Leegstede, 24
2390 MALLE
nr. 90 A 41

VAN LAER - BROSENS,
Frans, Antoon
GOEDGEKEURDE
VERKAVELING

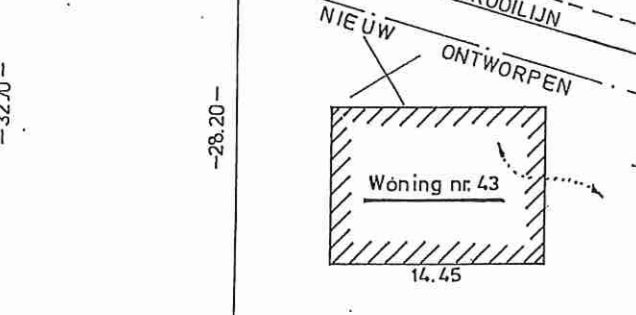
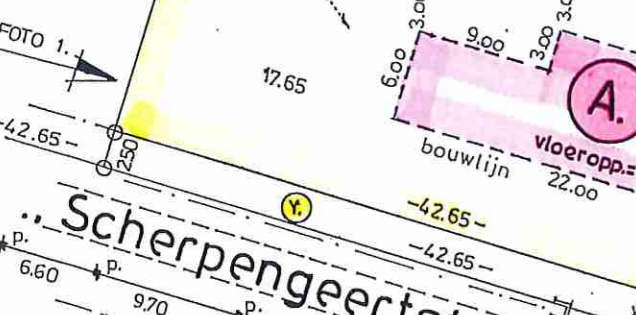
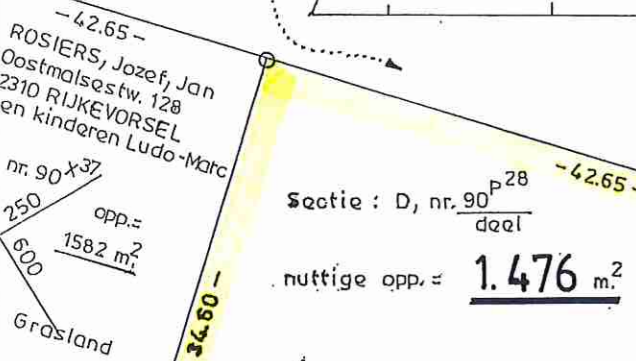



Table with 4 columns: Point number, X coordinate, Y coordinate, Z coordinate.

Gratische grondafstand
aan gemeente

