

PROVINCIE ANTWERPEN
ARRONDISSEMENT TURNHOUT
GEMEENTE RIJKEVORSEL

Ruimtelijk UitvoeringsPlan WOONOMGEVINGEN

GRAFISCH VERORDENEND PLAN

 Intercommunale Ontwikkelingsmaatschappij voor de Kempen Antwerpsweg 1 B-2440 Geel t 014-58 09 91 f 014-58 97 22 info@iok.be www.iok.be	datum juni 2024
DE RUIMTELIJKE PLANNERS ir. S. SNEYERS Projectleider Environnement Environnement Environnement	schaal 1 blad/aantal 1/6 protegeevens /
ir. arch. J. VAN OPSTAL Projectleider Environnement Environnement Environnement	getekend AA
Gezien en definitief vastgesteld door de gemeenteraad van Rijkevorsel in zitting van 17 juni 2024	
B. Adams De algemeen directeur	L. Van Nynen De voorzitter van de gemeenteraad
bestandslocatie i:\Planing\RIJKEVORSEL\02024\Dooraan voorbeeldplannen\grafisch plan	datum 13/10/2023
Toepassing van Titel II, hoofdstuk II van de Vlaamse Codex Ruimtelijke Ordening	wijzigingen 13/10/2023 14/11/2024 13/10/2024
	voorzwaai RUP (1x planaire wijziging) aanvullend RUP (1x overige wijziging) aanvullend RUP (1x andere wijziging)

LEGENDE GRAFISCH VERORDENEND PLAN

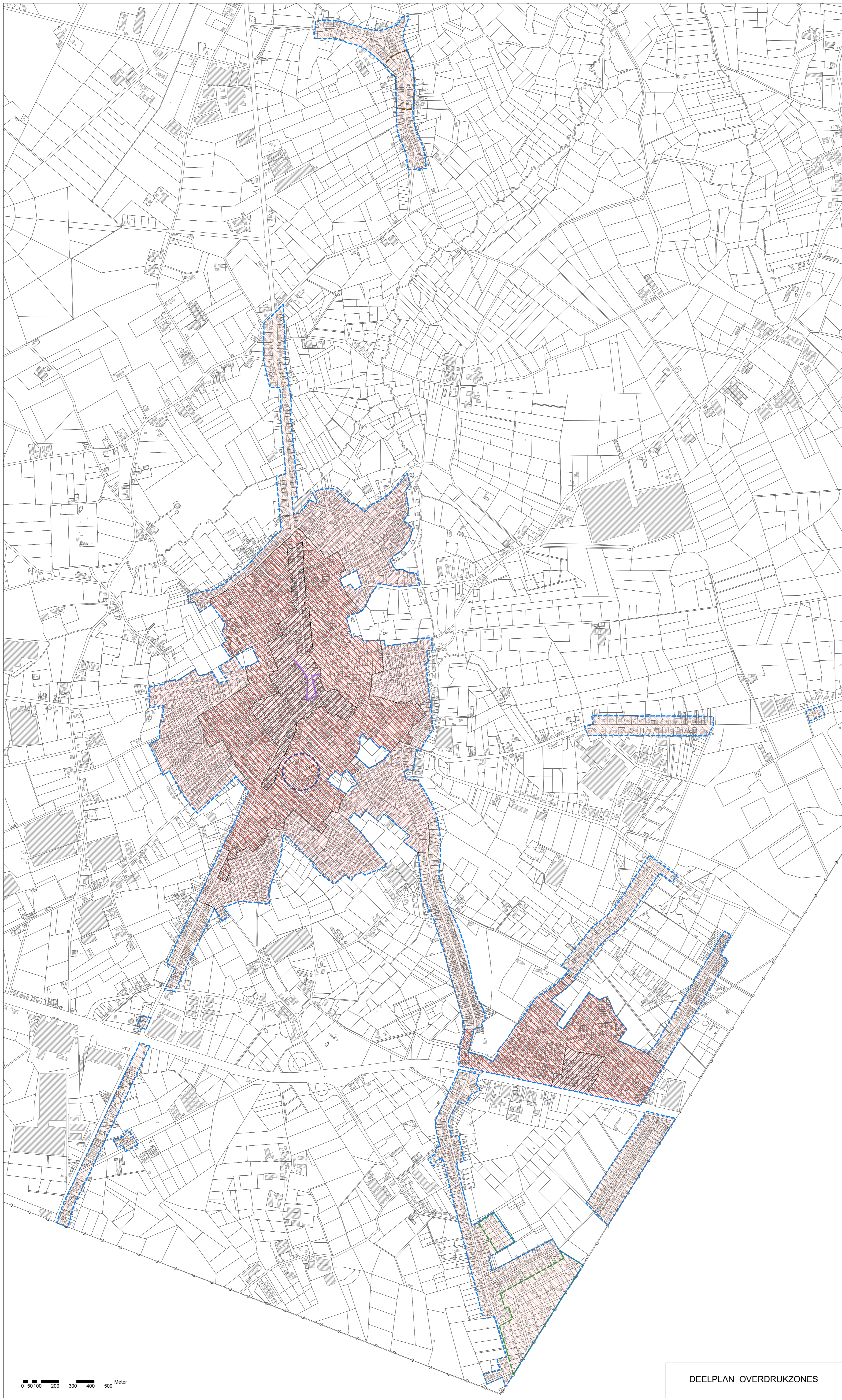
- grens plangebied RUP
- grens zone
- artikel 1: centrumgebied (overdruk)
- artikel 1.1: handelszone (indicatieve aanduiding)
- artikel 2: woonwijken (overdruk)
- artikel 2.1: omgeving wijkcentra Rijkevorsel (overdruk)
- artikel 3: randwijken (overdruk)
- artikel 4: woonwijken en landelijke woonwijken (overdruk)
- artikel 4.1: woonboes (overdruk)
- artikel 4.2: omgeving kapel Achter (overdruk)
- artikel 5: woongebied

LEGENDE ONDERLIGGENDE REFERENTIEPLAN

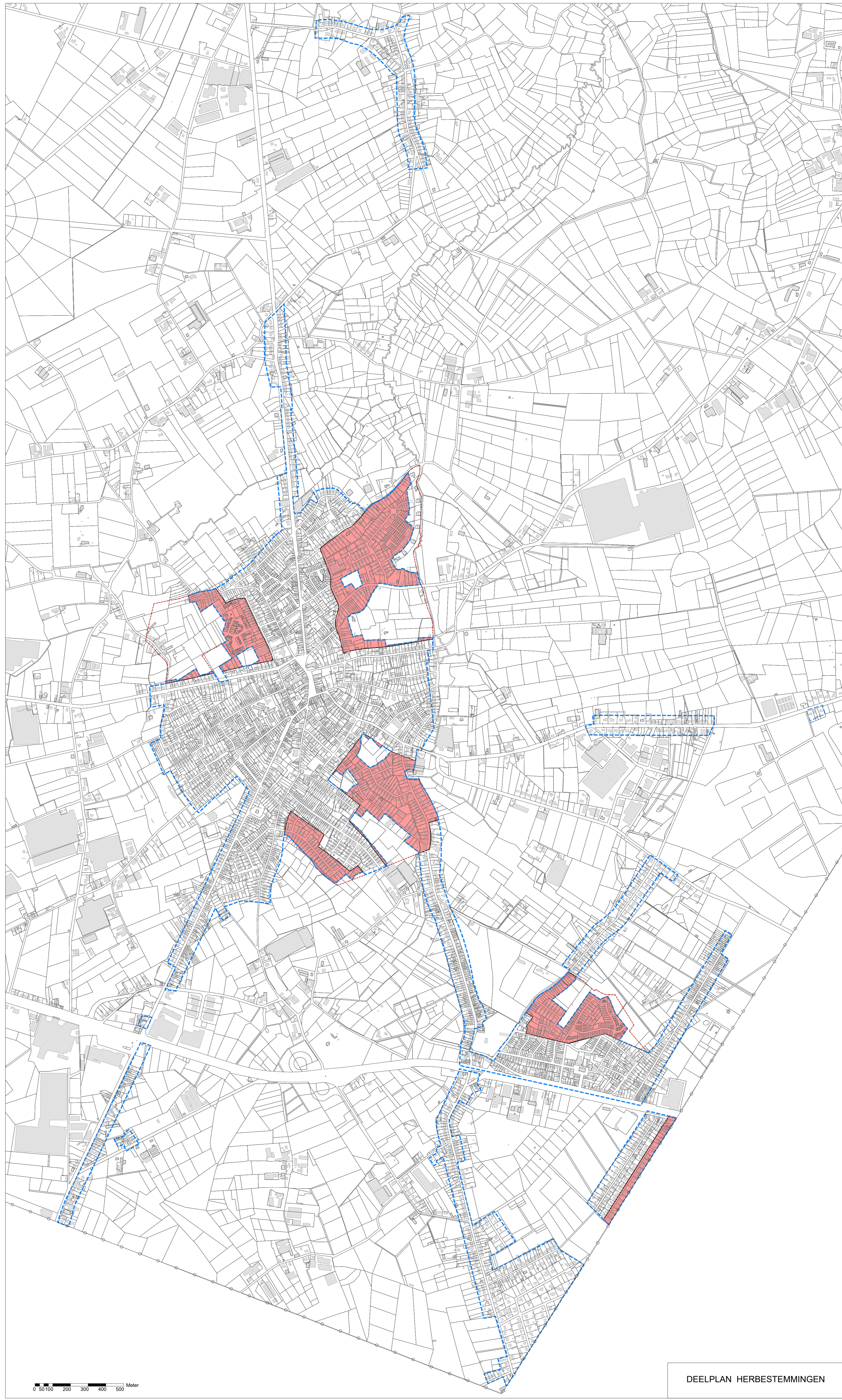
- gemeentegrens
- perceelsgrens
- bebouwing
- grens woonuitbreidingsgebieden of gewestplan

DUIDING BIJ DE OPBOUW VAN HET GRAFISCH PLAN
Het grafisch plan van het RUP Woonomgevingen werd in functie van een goede leesbaarheid opgesplitst in een aantal deelplannen. De verschillende deelplannen hebben betrekking op hetzelfde plangebied, maar richten elk een bepaald deelaspect van het grafisch plan uit.

BRONNEN ONDERLIGGENDE REFERENTIEPLAN
Bron: GRB toestand 2024-01-18 (Agentschap Digitaal Vlaanderen)
Bron: Gewestplan (Departement Omgeving)



DEELPLAN OVERDRUKZONES



DEELPLAN HERBESTEMMINGEN

Ruimtelijk UitvoeringsPlan WOONOMGEVINGEN

GRAFISCH VERORDENEND PLAN



Intercommunale
Ontwikkelingsmaatschappij
voor de Kempen

Antwerpsesweg 1 B-2440 Geel
t 014-58 09 91 f 014-58 97 22
info@iok.be www.iok.be

DE RUIMTELIJKE PLANNERS

Ir. S. SNEYERS Ir. arch. J. VAN OPSTAL
Projectcoördinator Projectverantwoordelijke
Ehrend. Ruimtelijk planner Ehrend. Ruimtelijk planner

Gezien en definitief vastgesteld door de gemeenteraad van Rijkevorsel
in zitting van 17 juni 2024

B. Adams L. Van Nyen
De algemeen directeur De voorzitter van de gemeenteraad

bestandslocatie	datum	wijzigingen
I:\Planning\RI_RUKEVORSEL\350242_Duurzaam voorbeeldplannen\grafisch plan	10/10/2023	voortekens RUP i.v.v. planaire vergadering
	06/03/2024	ontwerp RUP i.v.v. voorlopige vaststelling
	17/05/2024	definitief RUP i.v.v. definitieve vaststelling

LEGENDE GRAFISCH VERORDENEND PLAN

- grens plangebied RUP
- verkavelingen waarvan de voorschriften binnen het plangebied van het RUP worden opgegeven, met uitzondering van de kavelgrenzen

LEGENDE ONDERLIGGENDE REFERENTIEPLAN

- gemeentegrens
- perceelsgrens
- bebouwing

DUIDING BIJ DE OPBOUW VAN HET GRAFISCH PLAN

Het grafisch plan van het RUP Woonomgevingen werd in functie van een goede leesbaarheid opgesplitst in een aantal deelplannen. De verschillende deelplannen hebben betrekking op hetzelfde plangebied, maar lichten elk een bepaald deelaspect van het grafisch plan uit.

BRONNEN ONDERLIGGENDE REFERENTIEPLAN

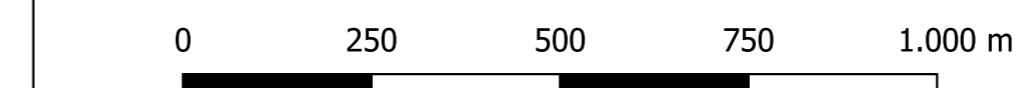
Bron: GRB toestand 2024-01-18 (Agentschap Digitaal Vlaanderen)
Bron: Gewesplan (Departement Omgeving)

ID	dossiernummer	intern nummer	datum beslissing
1	13037_1962_5	2	1962/09/08
2	13037_1962_1	3	1963/03/09
3	13037_2017_44	007A	1963/03/23
4	13037_1963_6	8	1963/04/17
5	13037_1963_1	4	1963/07/23
6	13037_1963_5	12	1963/09/27
7	13037_1963_4	13	1963/12/30
8	13037_1963_10	16	1963/12/31
9	13037_1963_9	6	1963/12/31
10	13037_1963_8	15	1964/01/20
11	13037_1963_15	22	1964/01/29
12	13037_1963_13	20	1964/02/13
13	13037_1963_14	21	1964/02/13
14	13037_1964_5	25	1964/03/28
15	13037_1964_4	17	1964/05/08
16	13037_2001_67	9	1964/05/08
17	13037_1963_16	022-1	1964/06/06
18	13037_1964_7	27	1964/06/20
19	13037_1964_9	32	1964/07/11
20	13037_1964_1	23	1964/12/19
21	13037_1965_3436	038-0	1965/03/05
22	13037_1965_33	47	1965/05/13
23	13037_1965_24	39	1965/06/22
24	13037_2001_84	42	1965/07/05
25	13037_1965_26	46	1965/08/03
26	13037_1965_16	59	1965/08/24
27	13037_1965_15	60	1965/09/07
28	13037_1965_18	57	1965/09/07
29	13037_1965_11	67	1965/09/17
30	13037_1965_3	003-3	1965/10/13
31	13037_1965_19	56	1965/10/30
32	13037_1965_8	71	1966/02/22
33	13037_1966_10	78	1966/07/05
34	13037_1966_14	75	1966/07/12
35	13037_1966_8	80	1966/09/06
36	13037_1964_14	023-1	1966/09/19
37	13037_1966_9	87	1966/11/22
38	13037_1966_1	89	1966/12/20
39	13037_1966_3	90	1967/01/17
40	13037_1966_4	91	1967/02/15
41	13037_1966_5	92	1967/03/28
42	13037_1967_5	95	1967/05/16
43	13037_1967_4	96	1967/05/20
44	13037_1967_2	97	1967/05/30
45	13037_1967_1	35	1967/08/02
46	13037_1967_10	105	1967/10/31
47	13037_1967_11	107	1968/01/09
48	13037_1967_7	111	1968/03/21
49	13037_1968_6	109	1968/03/23
50	13037_1964_3	017-1	1968/04/02

ID	dossiernummer	intern nummer	datum beslissing
51	13037_1968_8	116	1968/05/07
52	13037_1968_10	118	1968/06/18
53	13037_1968_11	120	1968/06/23
54	13037_1968_12	123	1968/09/03
55	13037_2002_15	116-1	1968/09/24
56	13037_1968_1	125	1968/10/01
57	13037_1968_1	125	1968/10/01
58	13037_1968_5	112	1968/10/29
59	13037_2017_2733	128	1968/11/26
60	13037_1968_17	130	1968/12/18
61	13037_1968_16	129	1969/01/21
62	13037_2002_17	128-1	1969/02/05
63	13037_1968_13	124	1969/03/04
64	13037_1969_3	136	1969/04/03
65	13037_1968_14	126	1969/04/04
66	13037_1968_2	135	1969/04/12
67	13037_1968_19	137	1969/04/15
68	13037_1969_6	140	1969/04/29
69	13037_1969_4	139	1969/06/04
70	13037_1969_2	144	1969/08/19
71	13037_1969_7	144	1969/10/14
72	13037_1969_3	145	1969/10/28
73	13037_1970_5	142	1970/04/03
74	13037_1970_6	152	1970/06/09
75	13037_1970_2	154	1970/06/23
76	13037_1970_3	151	1970/09/01
77	13037_1970_1	157	1970/12/10
78	13037_1966_2	023-2	1970/12/22
79	13037_1970_8	147	1971/01/14
80	13037_2002_5	162	1971/02/02
81	13037_2002_25	137-1	1971/03/16
82	13037_1971_5	164	1971/04/20
83	13037_1971_9	165	1971/04/20
84	13037_2001_77	038-1	1971/05/18
85	13037_1971_11	169	1971/06/15
86	13037_1971_3	167	1971/07/06
87	13037_1971_8	168	1971/08/03
88	13037_1971_7	172	1971/10/05
89	13037_1972_3	111-1	1972/05/30
90	13037_1972_4	137-2	1972/07/04
91	13037_1972_5	143	1972/07/12
92	13037_1972_7	156	1972/08/08
93	13037_1972_12	139-1	1972/09/19
94	13037_1972_6	176	1972/10/03
95	13037_1972_2	83	1972/10/10
96	13037_1972_10	182	1973/04/10
97	13037_2010_107	181	1973/04/12
98	13037_2001_79	096-1	1973/05/22
99	13037_1973_3	185	1973/05/29
100	13037_1973_12	187	1973/09/11



DEELPLAN VERKAVELINGEN
MET ID NR. 1 T.E.M. 50



DEELPLAN VERKAVELINGEN
MET ID NR. 50 T.E.M. 100

Ruimtelijk UitvoeringsPlan WOONOMGEVINGEN

GRAFISCH VERORDENEND PLAN



Intercommunale
Ontwikkelingsmaatschappij
voor de Kempen

Antwerpsesweg 1 B-2440 Geel
t 014-58 09 91 f 014-58 97 22
info@iok.be www.iok.be

DE RUIMTELIJKE PLANNERS

Ir. S. SNEYERS
Projectcoördinator
Ereind Ruimtelijk planner

Ir. arch. J. VAN OPSTAL
Projectverantwoordelijke
Ereind Ruimtelijk planner

Gezien en definitief vastgesteld door de gemeenteraad van Rijkevorsel
in zitting van 17 juni 2024

B. Adams
De algemeen directeur

L. Van Nyen
De voorzitter van de gemeenteraad

bestandslocatie	datum	wijzigingen
I:\Planning\RI_RUKEVORSEL\350242_Duurzaam voorbeeldplannen\grafisch plan	12/10/2023	voornemen RUP i.v.v. planatle vergoeding
	06/01/2024	ontwerp RUP i.v.v. voorlopige vaststelling
	17/05/2024	definitief RUP i.v.v. definitieve vaststelling

LEGENDE GRAFISCH VERORDENEND PLAN

- grens plangebied RUP
- verkavelingen waarvan de voorschriften binnen het plangebied van het RUP worden opgegeven, met uitzondering van de kavellgrenzen

LEGENDE ONDERLIGGENDE REFERENTIEPLAN

- gemeentegrens
- perceelsgrens
- bebouwing

DUIDING BIJ DE OPBOUW VAN HET GRAFISCH PLAN

Het grafisch plan van het RUP Woonomgevingen werd in functie van een goede leesbaarheid opgesplitst in een aantal deelplannen. De verschillende deelplannen hebben betrekking op hetzelfde plangebied, maar lichten elk een bepaald deelaspect van het grafisch plan uit.

BRONNEN ONDERLIGGENDE REFERENTIEPLAN

Bron: GRB toestand 2024-01-18 (Agentschap Digitaal Vlaanderen)
Bron: Gewesplan (Departement Omgeving)

ID	dossiernummer	intern nummer	datum beslissing
101	13037_1973_13	190	1973/12/04
102	13037_1973_3	186	1973/12/11
103	13037_1973_1	152-1	1973/12/18
104	13037_1973_10	188	1973/12/18
105	13037_2002_12	191	1974/01/29
106	13037_1973_11	189	1974/04/30
107	13037_1973_5	40	1974/04/30
108	13037_1974_5	191-1	1974/09/10
109	13037_2001_68	196	1974/10/15
110	13037_1974_188	197	1974/12/03
111	13037_1974_2	067-1	1975/02/02
112	13037_1975_8	198	1975/05/06
113	13037_1975_6	200	1975/07/07
114	13037_1975_11	201	1975/07/08
115	13037_1975_7	199	1975/07/08
116	13037_1971_1	038-2	1976/01/13
117	13037_1975_1	047-1	1976/01/14
118	13037_1975_9	202	1976/01/20
119	13037_1976_9	205	1976/05/04
120	13037_1976_2	057-1	1976/07/13
121	13037_1976_5	206	1976/08/03
122	13037_1976_32	207-1	1976/08/18
123	13037_1976_1	210	1976/09/21
124	13037_1976_11	168-1	1976/12/07
125	13037_1976_13	213	1976/12/21
126	13037_1976_10	212	1976/12/28
127	13037_1976_162	211	1976/12/28
128	13037_1976_7	215	1977/04/05
129	13037_1976_5	209	1977/05/02
130	13037_1977_9	217	1977/05/17
131	13037_1977_13	218	1977/06/14
132	13037_1977_6	142-2	1977/09/06
133	13037_1977_8	223	1977/09/20
134	13037_1971_10	222	1977/09/23
135	13037_1977_4	225	1977/11/14
136	13037_1977_2	220	1977/11/14
137	13037_1977_14	222-1	1978/02/14
138	13037_2014_149	227	1978/04/25
139	13037_2010_83	229	1978/04/25
140	13037_1978_7	228	1978/04/27
141	13037_1978_12	230	1978/04/27
142	13037_2010_84	229-1	1978/08/27
143	13037_1978_14	231	1978/10/27
144	13037_1978_3	009-2	1978/12/07
145	13037_2002_13	235	1979/02/27
146	13037_1978_5	241	1979/07/04
147	13037_1979_6	243	1979/07/24
148	13037_1980_8	249	1980/06/27
149	13037_1980_2	253	1980/07/02
150	13037_1980_3	250	1980/07/14

ID	dossiernummer	intern nummer	datum beslissing
151	13037_1980_1	254	1980/10/01
152	13037_1980_6	255	1980/12/03
153	13037_1981_2	256	1981/04/15
154	13037_1981_5	259	1981/06/10
155	13037_1980_4	257	1981/06/23
156	13037_1981_3	260	1981/09/15
157	13037_1982_6	262	1982/02/25
158	13037_1982_6	262	1982/03/31
159	13037_2002_7	257-1	1982/07/14
160	13037_1982_2	266	1982/10/20
161	13037_1982_3	267	1982/11/04
162	13037_1982_8	269	1983/01/20
163	13037_1982_1	268	1983/01/20
164	13037_1983_4	274	1984/02/28
165	13037_1983_2	275	1984/09/10
166	13037_1983_1	063-1	1984/09/24
167	13037_1985_7	282	1985/08/13
168	13037_1985_3	284	1986/01/06
169	13037_1985_6	283	1986/01/23
170	13037_1985_8	279	1986/02/06
171	13037_1985_4	285	1986/02/21
172	13037_1985_9	319	1986/02/26
173	13037_1985_1	286	1986/03/25
174	13037_1985_101	290	1986/07/08
175	13037_1986_3	291	1986/08/13
176	13037_1986_2	292	1986/09/24
177	13037_2001_80	067-2	1986/10/22
178	13037_1986_5	293	1987/01/20
179	13037_1987_89	294	1987/04/22
180	13037_1987_91	295	1987/07/14
181	13037_1987_101	293-1	1987/07/28
182	13037_1987_92	297	1987/09/14
183	13037_1987_97	299	1987/09/29
184	13037_1987_87	075-1	1987/10/02
185	13037_1987_98	296	1987/10/12
186	13037_1987_94	097-1	1987/11/20
187	13037_1987_86	304	1988/02/09
188	13037_1987_100	308	1988/06/28
189	13037_2002_11	315	1988/09/06
190	13037_1987_99	306	1988/10/18
191	13037_1989_97	320	1989/07/17
192	13037_1989_98	304-1	1989/09/20
193	13037_1989_99	326	1989/10/26
194	13037_1989_102	324	1989/12/18
195	13037_1986_1	290-1	1990/01/09
196	13037_2002_1	323	1990/02/22
197	13037_1990_101	328	1990/03/14
198	13037_1990_102	312	1990/08/20
199	13037_1990_100	321	1990/10/08
200	13037_1990_105	202-1	1990/11/19

0 250 500 750 1.000 m

DEELPLAN VERKAVELINGEN
MET ID NR. 101 T.E.M. 150

0 250 500 750 1.000 m

DEELPLAN VERKAVELINGEN
MET ID NR. 151 T.E.M. 200

Ruimtelijk UitvoeringsPlan WOONOMGEVINGEN

GRAFISCH VERORDENEND PLAN



Intercommunale
 Ontwikkelingsmaatschappij
 voor de Kempen

Antwerpsesweg 1 B-2440 Geel
 t 014-58 09 91 f 014-58 97 22
 info@iok.be www.iok.be

DE RUIMTELIJKE PLANNERS

Ir. S. SNEYERS
 Projectcoördinator
 Erkend Ruimtelijk planner

Ir. arch. J. VAN OPSTAL
 Projectverantwoordelijke
 Erkend Ruimtelijk planner

Gezien en definitief vastgesteld door de gemeenteraad van Rijkevorsel
 in zitting van 17 juni 2024

B. Adams
 De algemeen directeur

L. Van Nyen
 De voorzitter van de gemeenteraad

bestandslocatie	datum	wijzigingen
I:\Planning\RIJKEVORSEL\350242_Duurzaam voorbeeldplannen\grafisch plan	12/10/2023	voortekens RUP i.v.v. planatlas vergoeding
	16/01/2024	ontwerp RUP i.v.v. voorlopige vaststelling
	17/05/2024	definitief RUP i.v.v. definitieve vaststelling

LEGENDE GRAFISCH VERORDENEND PLAN

- grens plangebied RUP
- verkavelingen waarvan de voorschriften binnen het plangebied van het RUP worden opgegeven, met uitzondering van de kaveltgrenzen

LEGENDE ONDERLIGGENDE REFERENTIEPLAN

- gemeentegrens
- perceelsgrens
- bebouwing

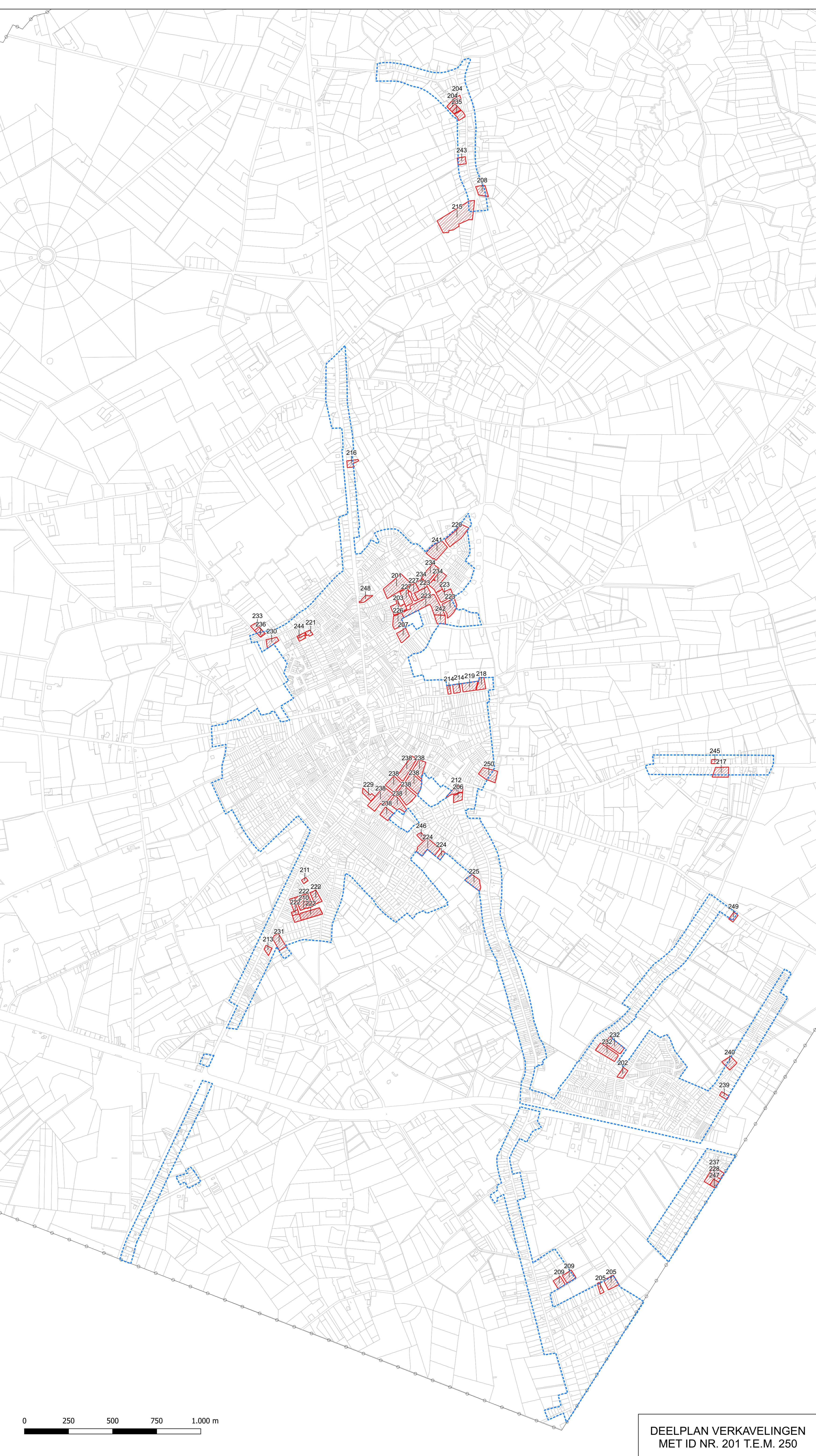
DUIDING BIJ DE OPBOUW VAN HET GRAFISCH PLAN

Het grafisch plan van het RUP Woonomgevingen werd in functie van een goede leesbaarheid opgesplitst in een aantal deelplannen. De verschillende deelplannen hebben betrekking op hetzelfde plangebied, maar lichten elk een bepaald deelaspect van het grafisch plan uit.

BRONNEN ONDERLIGGENDE REFERENTIEPLAN

Bron: GRB toestand 2024-01-18 (Agentschap Digitaal Vlaanderen)
 Bron: Gewesplan (Departement Omgeving)

ID	dossiernummer	intern nummer	datum beslissing	ID	dossiernummer	intern nummer	datum beslissing
201	13037_1990_106	314	1990/12/17	251	13037_1999_97	154-1	1999/06/29
202	13037_1990_104	178-1	1991/01/28	252	13037_1998_105	196-2	1999/08/03
203	13037_2002_27	319-2	1991/03/26	253	13037_1998_100	198	1999/08/03
204	13037_2001_57	337	1991/09/02	254	13037_2001_25	403	1999/10/05
205	13037_2001_54	333B	1991/09/02	255	13037_1998_99	401	1999/10/05
206	13037_1991_126	020-1	1991/12/03	256	13037_2001_29	397	1999/10/19
207	13037_2001_59	339	1991/12/03	257	13037_1998_98	405	2000/02/09
208	13037_2001_60	340	1991/12/09	258	13037_2000_116	406	2000/09/05
209	13037_1991_128	009-4	1992/01/13	259	13037_2000_127	249-1	2000/09/05
210	13037_2001_61	341	1992/04/13	260	13037_2001_28	399	2000/11/07
211	13037_1991_127	057-2	1992/08/24	261	13037_2000_120	409	2001/04/04
212	13037_1992_121	344	1992/09/14	262	13037_2001_82	412	2001/09/20
213	13037_1992_115	346	1992/10/19	263	13037_2001_89	399-1	2001/09/26
214	13037_1992_116	351	1992/10/26	264	13037_2001_92	323-1	2002/03/20
215	13037_1992_114	353	1993/01/18	265	13037_2001_87	196-2	2002/04/18
216	13037_1992_120	273-1	1993/04/26	266	13037_2001_86	196-1	2002/04/18
217	13037_1992_118	355	1993/05/24	267	13037_2001_97	426	2002/06/20
218	13037_1993_131	356	1993/09/06	268	13037_2001_96	425	2002/07/17
219	13037_2017_21	360	1993/09/06	269	13037_2002_20	440	2003/01/09
220	13037_1993_128	359	1993/11/25	270	13037_2001_90	418	2003/01/23
221	13037_1993_137	364	1994/02/07	271	13037_2001_37	430	2003/02/28
222	13037_1993_135	341-1	1994/03/07	272	13037_2001_40	100-1	2003/03/27
223	13037_1993_133	369	1994/03/31	273	13037_2001_30	442	2003/07/03
224	13037_1993_132	368	1994/05/09	274	13037_2002_19	399-2	2003/07/10
225	13037_1993_136	367	1994/05/24	275	13037_2002_39	443	2003/08/28
226	13037_2001_52	371	1994/06/12	276	13037_2003_13	364-2	2003/11/20
227	13037_1993_134	373	1994/06/14	277	13037_2003_11	446	2003/11/20
228	13037_1994_106	370	1994/07/12	278	13037_2003_12	447	2003/11/27
229	13037_2001_48	376	1994/09/05	279	13037_2003_9	445	2003/12/31
230	13037_2001_50	374	1994/09/05	280	13037_2003_20	260-1	2004/01/29
231	13037_1994_105	200-1	1994/09/12	281	13037_2003_19	455	2004/02/05
232	13037_2002_23	377	1994/10/21	282	13037_2003_17	142-3	2004/02/05
233	13037_2001_49	375	1995/03/20	283	13037_2003_10	448	2004/02/19
234	13037_1994_107	379	1995/06/29	284	13037_2003_15	165-1	2004/02/26
235	13037_1995_95	337	1995/09/05	285	13037_2003_16	144-1	2004/02/26
236	13037_1995_96	375-1	1996/06/04	286	13037_2003_21	397-1	2004/03/04
237	13037_1996_126	380	1996/09/24	287	13037_2003_14	449	2004/03/18
238	13037_2001_85	042-1	1997/02/12	288	13037_2002_30	441	2004/04/08
239	13037_1996_124	075-2	1997/04/01	289	13037_2004_41	458	2004/06/17
240	13037_2001_43	381	1997/04/01	290	13037_2004_42	459	2004/08/19
241	13037_2001_42	382	1997/04/29	291	13037_2003_18	453	2004/08/19
242	13037_2001_41	384	1997/07/22	292	13037_2001_48	461	2004/12/16
243	13037_2001_40	385	1997/10/28	293	13037_2001_168	405-1	2005/01/13
244	13037_1997_99	364-1	1997/12/23	294	13037_2004_64	460	2005/01/28
245	13037_2001_36	390	1998/05/05	295	13037_2004_187	299-1	2005/02/24
246	13037_1997_79	389	1998/06/23	296	13037_2004_188	442-1	2005/03/17
247	13037_1997_88	370-1	1998/06/23	297	13037_2005_157	412-1	2005/06/16
248	13037_1998_104	091-1	1998/09/08	298	13037_2005_156	009-6	2005/08/04
249	13037_2001_78	092-1	1999/04/27	299	13037_2005_155	142-4	2005/08/04
250	13037_2001_38	387	1999/06/24	300	13037_2005_159	463	2005/09/01



DEELPLAN VERKAVELINGEN
 MET ID NR. 201 T.E.M. 250



DEELPLAN VERKAVELINGEN
 MET ID NR. 251 T.E.M. 300

Ruimtelijk UitvoeringsPlan WOONOMGEVINGEN

GRAFISCH VERORDENEND PLAN



Intercommunale
 Ontwikkelingsmaatschappij
 voor de Kempen

Antwerpsesweg 1 B-2440 Geel
 t 014-58 09 91 f 014-58 97 22
 info@iok.be www.iok.be

DE RUIMTELIJKE PLANNERS

Ir. S. SNEYERS Ir. arch. J. VAN OPSTAL
 Projectcoördinator Projectverantwoordelijke
 Erkend Ruimtelijk planner Erkend Ruimtelijk planner

Gezien en definitief vastgesteld door de gemeenteraad van Rijkevorsel
 in zitting van 17 juni 2024

B. Adams L. Van Nyen
 De algemeen directeur De voorzitter van de gemeenteraad

bestandslocatie	datum	wijzigingen
I:\Planning\RI_RUKEVORSEL\350242_Duurzaam voorbeeldplannen\grafisch plan	12/02/2023	voortekens RUP I.I.v. planatlas vergoeding
	16/03/2024	ontwerp RUP I.I.v. voorlopige vaststelling
	17/05/2024	definitief RUP I.I.v. definitieve vaststelling

LEGENDE GRAFISCH VERORDENEND PLAN

- grens plangebied RUP
- verkavelingen waarvan de voorschriften binnen het plangebied van het RUP worden opgegeven, met uitzondering van de kaveltgrenzen

LEGENDE ONDERLIGGENDE REFERENTIEPLAN

- gemeentegrens
- perceelsgrens
- bebouwing

DUIDING BIJ DE OPBOUW VAN HET GRAFISCH PLAN

Het grafisch plan van het RUP Woonomgevingen werd in functie van een goede leesbaarheid opgesplitst in een aantal deelplannen. De verschillende deelplannen hebben betrekking op hetzelfde plangebied, maar lichten elk een bepaald deelaspect van het grafisch plan uit.

BRONNEN ONDERLIGGENDE REFERENTIEPLAN

Bron: GRB toestand 2024-01-18 (Agentschap Digitaal Vlaanderen)
 Bron: Gewesplan (Departement Omgeving)

ID	dossiernummer	intern nummer	datum beslissing
301	13037_2005_158	449-1	2005/10/06
302	13037_2005_160	324-1	2005/10/20
303	13037_2005_161	412-2	2005/11/15
304	13037_2005_163	446-1	2005/11/15
305	13037_2005_172	476	2006/03/02
306	13037_2005_171	474	2006/03/09
307	13037_2005_162	472	2006/03/09
308	13037_2006_31	479	2006/06/08
309	13037_2005_175	047-2	2006/06/15
310	13037_2006_30	092-2	2006/06/15
311	13037_2006_33	009-7	2006/06/29
312	13037_2005_154	399-3	2006/07/05
313	13037_2006_53	472-1	2006/09/21
314	13037_2006_83	374-1	2006/10/26
315	13037_2006_82	412-3	2006/10/26
316	13037_2006_81	446-2	2006/10/26
317	13037_2006_86	212-1	2006/11/30
318	13037_2006_185	460-1	2007/02/28
319	13037_2006_187	040-1	2007/03/07
320	13037_2006_189	412-4	2007/03/22
321	13037_2006_191	493	2007/05/10
322	13037_2007_41	495	2007/05/21
323	13037_2006_186	323-2	2007/05/24
324	13037_2006_190	328-1	2007/06/21
325	13037_2006_93	488	2007/10/18
326	13037_2006_192	282-1	2007/11/14
327	13037_2007_149	324-3	2008/01/10
328	13037_2007_180	323-3	2008/01/31
329	13037_2007_187	474-1	2008/02/14
330	13037_2008_23	498	2008/05/08
331	13037_2008_18	497	2008/05/29
332	13037_2008_30	205-1	2008/06/26
333	13037_2008_81	500	2008/08/13
334	13037_2008_234	489	2008/10/02
335	13037_2006_188	312-1	2008/10/02
336	13037_2008_165	399-4	2009/01/26
337	13037_2008_131	501	2009/03/12
338	13037_2006_84	296-1	2009/03/19
339	13037_2008_155	126-2	2009/03/19
340	13037_2008_154	107-1	2009/03/19
341	13037_1987_125	299-2	2009/03/19
342	13037_2008_156	504	2009/03/19
343	13037_2006_85	483	2009/04/23
344	13037_2009_2	282-1	2009/06/04
345	13037_2009_23	507	2009/07/13
346	13037_2009_59	186-1	2009/07/16
347	13037_2009_73	508	2009/07/23
348	13037_2008_132	502	2009/07/30
349	13037_2009_188	510	2010/02/04
350	13037_2009_180	509	2010/03/08
351	13037_2010_4	514	2010/03/11
352	13037_2009_298	512	2010/04/19
353	13037_2010_54	515	2010/04/19
354	13037_2010_78	516	2010/07/01
355	13037_2010_134	520	2010/09/23
356	13037_2010_112	095-1	2010/10/20
357	13037_2010_199	266-1	2010/11/10
358	13037_2010_120	519	2010/11/18
359	13037_2010_217	209-1	2010/12/09
360	13037_2010_227	524	2011/02/03
361	13037_2010_215	523	2011/02/10
362	13037_2010_224	364-3	2011/02/10
363	13037_2010_201	522	2011/02/17
364	13037_2011_44	526	2011/04/14
365	13037_2011_37	525	2011/05/12
366	13037_2017_2740	109-2	2011/06/09
367	13037_2011_78	142-5	2011/07/28
368	13037_2011_53	262-1	2011/09/08
369	13037_2011_52	527	2011/09/08
370	13037_2011_103	529	2011/09/08
371	13037_2011_52	262-1	2011/09/08
372	13037_2011_96	528	2011/09/08
373	13037_2011_136	445-1	2011/12/01
374	13037_2011_128	095-2	2011/12/22
375	13037_2011_177	257-2	2012/01/19
376	13037_2011_146	531	2012/02/16
377	13037_2011_178	532	2012/02/23
378	13037_2011_193	533	2012/03/08
379	13037_2011_159	111-2	2012/03/28
380	13037_2012_9	196-3	2012/03/28
381	13037_2012_60	536	2012/06/21
382	13037_2012_7	534	2012/06/21
383	13037_2012_67	359-1	2012/07/12
384	13037_2012_21	443-1	2012/07/12
385	13037_2012_70	092-4	2012/07/12
386	13037_2012_81	537	2012/09/12
387	13037_2012_108	004-2	2012/11/29
388	13037_2012_259	539	2013/01/23
389	13037_2013_19	212-2	2013/06/19
390	13037_2013_99	540	2013/11/06
391	13037_2013_163	293-2	2013/12/18
392	13037_2013_138	542	2014/03/12
393	13037_2013_149	543	2014/03/26
394	13037_2013_175	374-2	2014/04/02
395	13037_2014_49	324-4	2014/07/30
396	13037_2014_52	545	2014/08/06
397	13037_2014_51	544	2014/08/06
398	13037_2014_56	546	2014/09/03
399	13037_2014_77	483-1	2014/09/24
400	13037_2014_163	448-2	2015/01/28



DEELPLAN VERKAVELINGEN
 MET ID NR. 301 T.E.M. 350



DEELPLAN VERKAVELINGEN
 MET ID NR. 351 T.E.M. 400

Ruimtelijk UitvoeringsPlan WOONOMGEVINGEN

GRAFISCH VERORDENEND PLAN



Intercommunale
 Ontwikkelingsmaatschappij
 voor de Kempen

Antwerpsensing 1 B-2440 Geel
 t 014-58 09 91 f 014-58 97 22
 info@iok.be www.iok.be

DE RUIMTELIJKE PLANNERS

Ir. S. SNEYERS Ir. arch. J. VAN OPSTAL
 Projectcoördinator Projectverantwoordelijke
 Erkend Ruimtelijk planner Erkend Ruimtelijk planner

Gezien en definitief vastgesteld door de gemeenteraad van Rijkevorsel
 in zitting van 17 juni 2024

B. Adams L. Van Nyen
 De algemeen directeur De voorzitter van de gemeenteraad

bestandslocatie	datum	wijzigingen
I:\Planning\RIJKEVORSEL\350242_Duurzaam voorbeeldplannen\grafisch plan	12/02/2023	voornemens RUP i.v.v. planatlas vergoeding
	06/03/2024	ontwerp RUP i.v.v. voorlopige vaststelling
	17/05/2024	definitief RUP i.v.v. definitieve vaststelling

LEGENDE GRAFISCH VERORDENEND PLAN

- grens plangebied RUP
- verkevelingen waarvan de voorschriften binnen het plangebied van het RUP worden opgegeven, met uitzondering van de kaveltgrenzen

LEGENDE ONDERLIGGENDE REFERENTIEPLAN

- gemeentegrens
- perceelsgrens
- bebouwing

DUIDING BIJ DE OPBOUW VAN HET GRAFISCH PLAN

Het grafisch plan van het RUP Woonomgevingen werd in functie van een goede leesbaarheid opgesplitst in een aantal deelplannen. De verschillende deelplannen hebben betrekking op hetzelfde plangebied, maar lichten elk een bepaald deelaspect van het grafisch plan uit.

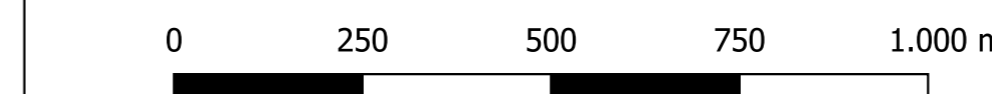
BRONNEN ONDERLIGGENDE REFERENTIEPLAN

Bron: GRB toestand 2024-01-18 (Agentschap Digitaal Vlaanderen)
 Bron: Gewesplan (Departement Omgeving)

ID	dossiernummer	intern nummer	datum beslissing	ID	dossiernummer	intern nummer	datum beslissing
401	13037_2015_39	548	2015/04/22	451	OMV_2019067395	OMV-VK-586	2019/09/30
402	13037_2015_5	547	2015/05/27	452	OMV_2019063926	OMV-VK-587	2019/10/14
403	13037_2015_61	202-2	2015/06/03	453	OMV_2019077488	OMV-VK-588	2019/12/16
404	13037_2015_64	549	2015/07/29	454	OMV_2019101358	OMV-VK-589	2020/01/13
405	13037_2015_98	552	2015/09/30	455	OMV_2019117830	OMV-VK-592	2020/03/23
406	13037_2015_79	550	2015/10/28	456	OMV_201908057	OMV-BS-004-8	2020/04/16
407	13037_2015_97	551	2015/12/01	457	OMV_2020047107	OMV-VK-597	2020/08/31
408	13037_2015_114	445-2	2015/12/09	458	OMV_2020041936	OMV-VK-595	2020/09/21
409	13037_2015_123	553	2016/03/09	459	OMV_2020058961	OMV-BS-092-7	2020/09/28
410	13037_2016_8	554	2016/04/20	460	OMV_2020014941	OMV-VK-596	2020/10/12
411	13037_2016_15	368-1	2016/05/25	461	OMV_2020094410	OMV-BS-042-2_kavel90en91	2020/11/16
412	13037_2016_17	231-1	2016/06/01	462	OMV_2020104178	OMV-BS-004-9	2021/06/17
413	13037_2016_16	555	2016/06/08	463	OMV_2020144839	OMV-VK-598	2021/07/05
414	13037_2016_32	556	2016/06/29	464	OMV_2021020367	OMV-VK-601	2021/10/11
415	13037_2016_65	557	2016/08/24	465	OMV_2021093855	OMV-VK-603	2021/10/24
416	13037_2016_66	558	2016/09/07	466	OMV_2021140200	OMV-VK-604	2021/12/13
417	13037_2016_97	040-2	2016/09/21	467	OMV_2021143629	OMV-BS-137-5	2022/03/14
418	13037_2016_98	405-2	2016/10/12	468	OMV_2021160917	OMV-VK-607	2022/03/28
419	13037_2016_99	559	2016/11/09	469	OMV_2021186305	OMV-VK-608	2022/03/28
420	13037_2016_100	560	2016/11/09	470	OMV_2021113195	OMV-VK-606	2022/05/09
421	13037_2016_101	561	2016/11/16	471	OMV_2022013764	OMV-VK-609	2022/05/16
422	13037_2016_145	185-1	2016/11/23	472	OMV_2022068071	OMV-VK-612	2022/09/12
423	13037_2016_126	562	2016/12/14	473	OMV_2022078875	OMV-VK-613	2022/10/10
424	13037_2016_131	563	2016/12/21	474	OMV_2022098404	OMV-VK-614	2022/12/19
425	13037_2016_132	140-1	2017/01/25	475	OMV_2022155426	OMV-BS-169-1	2023/01/30
426	13037_2016_175	510-1	2017/04/12	476	OMV_2023035564	OMV-BS-042-2_kavel72	2023/07/17
427	13037_2017_26	360/1	2017/04/26	477	OMV_2023035563	OMV-BS-504-1	2023/07/17
428	13037_2017_34	566	2017/05/17	478	OMV_2023002753	OMV-VK-618	2023/09/11
429	13037_2017_44	567	2017/06/21	479	OMV_2023052610	OMV-VK-617	2023/09/18
430	13037_2017_32	501-1	2017/07/12				
431	13037_2017_46	142-7	2017/07/26				
432	13037_2017_53	035-1	2017/07/26				
433	13037_2017_47	568	2017/07/26				
434	13037_2017_72	299-3	2017/09/20				
435	13037_2017_71	483-2	2017/09/20				
436	13037_2017_76	571	2017/10/11				
437	13037_2017_533	572	2017/10/18				
438	13037_2017_601	574	2017/11/29				
439	13037_2017_597	573	2017/12/13				
440	13037_2017_625	575	2018/02/07				
441	13037_2017_2771	578	2018/03/26				
442	13037_2017_2727	576	2018/04/04				
443	13037_2017_2770	577	2018/05/09				
444	13037_2017_2809	579	2018/05/20				
445	13037_2017_2812	004-5	2018/06/20				
446	13037_2017_2810	580	2018/06/20				
447	OMV_2018040348	OMV-VK-581	2018/08/22				
448	OMV_2018081433	OMV-BS-560-1	2018/12/12				
449	OMV_2018133044	OMV-BS-004-7	2019/08/23				
450	OMV_2019048979	OMV-BS-483-3	2019/09/09				



DEELPLAN VERKEVELINGEN
 MET ID NR. 401 T.E.M. 450



DEELPLAN VERKEVELINGEN
 MET ID NR. 451 T.E.M. 479