

4 Keirschothoeve

Rechts van ons doemt “Lange Katrien” de Sint - Katharinakerk van Hoogstraten op. Wij wandelen echter terug naar het pittoreske Achtel. Vermelden we nog dat in 1902 hier in een moerkuil op ongeveer drie meter diepte door Petrus Servaes een houten koffertje werd aangetroffen. Het werd ongeveer 1000 jaar voor onze tijdrekening achtergelaten door een bronsgieter. Het koffertje bevatte verschillende bronzen huisbijltjes, een silexbijl en een zandstenen klopper.

5 Kluizenberg

Deze oude buurtweg (chemin nr.21) noemde men al heel lang de “Kluysenbergschestraet” en de weg liep naar de Kluysenberg, een heuvel van zowat twintig meter doormeter, omringd door een diepe gracht en begroeid met gagel, wurft en allerlei onkruid. Binnenin de berg was een hol waarin een struikrover woonde die zich voor kluizenaar uitgaf. Deze rover had drie afgerichte uilen afgerichte uilen elke uil had zijn streek rond Achtel bespieden. De uilen kwamen bij de boeren door de ramen gluren om te zien wat er binnen zoal gebeurde. Werd er iets naar de markt gebracht in Hoogstraten dan hielden zij het vanuit de hoogste boom in de gaten. Kwam de boer terug met de beurs op zak dal maakten de uilen een krijsend geluid om aan de rover te laten weten waar hij zijn slag kon slaan. Nog lang hebben de mensen uit de de omgeving van Achtel de uilen gehoord. Het verhaal is trouwens bekend gebleven tot het begin van de twintigste eeuw. Als men ‘s avonds een uil hoorde werd er gezegd: ‘steek de stok maar voor de deur en doe ‘t gordijntje toe, want de uil van de Kluizenberg is daar!’

6 Oude voetweg (Hoogstraetschepad)



Schilderij in de kapel van Achtel

THEMAWANDELING WANDELLEN LANGS DE KNOOPPUNTEN WANDELING SEPTEMBER 2024

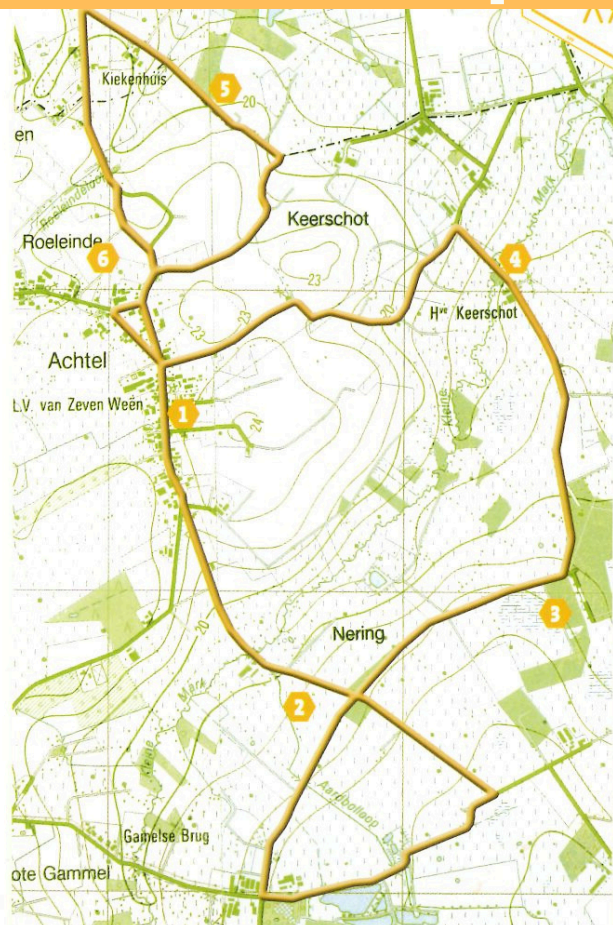
Louis Domspad

11,8 - 8,5 - 6,5 km

Louis Doms, naar wie dit wandelpad werd genoemd, werd op 25 oktober 1997 geboren te Hoogstraten op de grens met Achtel. Al van jongsaf was hij met de Achtelse gemeenschap vergroeid. Hij heeft er met de jonge mannen “geheiluisd”, “den haan gereden”, “de zwarte gegaan”, “den boer mee verhuisd” en al deze oude volksgebruiken meegemaakt. Louis was de spil van al deze feestelijkheden en oude volksgebruiken. Hij was in de eerste plaats de promotor van al de oude volksdansen die in dit eeuwenoude gehucht hun oorsprong vonden. Zijn grote verdienste was dat hij deze volksdansen niet alleen heeft opgetekend en becommentarieerd, maar dat hij ze over het hele Vlaamse land heeft kenbaar gemaakt. Denken we maar aan “de Kadril van Achtel”, “de Rozenwals”, “de Klepperwals”, de Molenmazurka”, en de “Polkasaluwee”. Louis doms was daarnaast ook schilder en gedurende vele jaren organist van de kapel. In zijn geboorteplaats Hoogstraten werd er voor hem een beeldhouwwerk opgericht. Het stelt een dansende boer en boerin voor. Aan de overkant van de kapel van Achtel staat het voormalig woonhuis van Louis Doms. Een gevelbordje geeft je meer uitleg. De ligging van Achtel, het plein, de dries, de straat en woningen verraden onmiddellijk dat dit gehucht van zeer oude, wellicht Frankische oorsprong is.

Meer info:
toerisme@rijkevorsel.be
03 340 00 51

Louis Domspad



Vertrek :

De vertrekplaats aan de kapel van Aachtel is te bereiken via de baan Rijkevorsel-Hoogstraten. Na 2 km loopt aan de rechterkant een weg richting Aachtel (wegwijzer). Na enkele kilometers bereikt men de vertrekplaats aan de kapel van dit oude gehucht.

Bewegwijzering :

Gele zeshoekige bordjes

Wegen :

Een groot gedeelte van het traject is perfect met kinderwagens of rolstoelen te berijden. Enkel de uitbreiding (3,3km) vanaf de kapel van Aachtel richting Hoogstraten loopt over zand- en veldwegen.

Parkeren :

Er is parkeergelegenheid in de directe omgeving van de vertrekplaats.

Karakter :


Mooie natuur- en landschapswandeling.

Legende :

- 1 vertrekplaats aan de kapel van Aachtel
- 2 kruispunt Nering (verkorting mogelijk)
- 3 Zwartbossen (picknickplaats)
- 4 Keirschothoeve
- 5 Kluzenberg
- 6 Oude voetweg (Hoogstraetschepad)

1 Vertrekplaats aan de kapel van Aachtel.

De kapel van Aachtel bestond reeds in 1475. In 1607 was ze totaal vervallen. Tijdens de troebele 16de eeuw hebben er zeven inwoners van Aachtel met hun gezin in de kapel gewoond, zeven anderen hadden er hun have en goed in veiligheid gebracht. De kapel bestaat uit een beuk uitlopend op een driehoekig koor. In het zeshoekig torentje hangt een klok uit 1729. Het altaar dateert uit de 17de eeuw. Twee beelden van Sint-Antonius dateren uit de 15de en de 16de eeuw. Er bevinden zich twee schilderijen uit de 18de en de 19de eeuw. Beiden zijn van de Vlaamse School. De kapel is toegewijd aan O.L.Vrouw van 7 Weeën.



2 Kruispunt Nering (verkorting mogelijk)

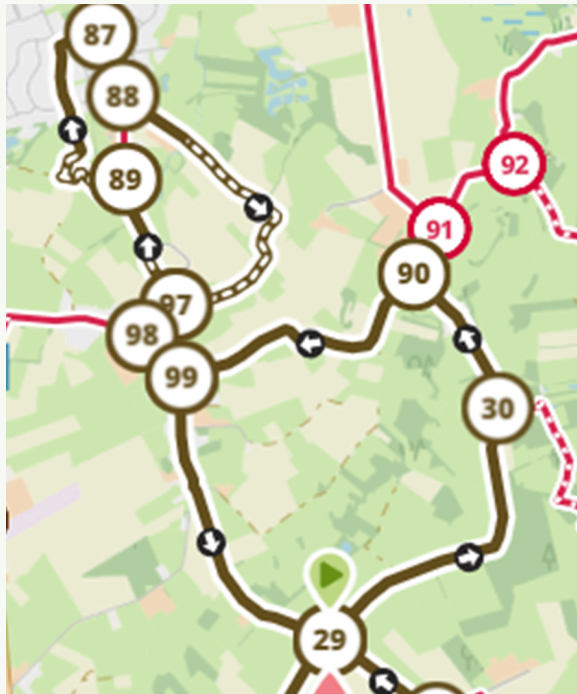
3 Zwartbossen

In de tijd van Napoleon zochten dienstweigeraars uit de omgeving hier in deze zwarte dennenbossen een schuilplaats om te ontkomen aan de jacht van de "Mobile colonne".

Route: volg de gele bordjes en/of wandelknooppunten:
29 - 44 - 45 - 29 - 30 - 90 - 99 - 98 - 97 - 89 - 87 - 88 - 97 - 98 - 99

Reglement:

Knooppunten:



1. Iedereen kan aan de zoektocht deelnemen, individueel of in groepsverband.
Deze wandeling is een organisatie van toerisme Rijkevorsel en loopt van 1 september 2024 tot 31 september 2024.
Zij kunnen niet verantwoordelijk worden gesteld voor eventuele overtredingen en/of ongevallen tijdens of na de wandeling.
2. Om aan de zoektocht deel te nemen, download je dit formulier via de website van Rijkevorsel of haal je een exemplaar af bij de Leo Pleysierbibliotheek
3. Alle vragen kunnen op het parcours van de wandeling opgelost worden.
Je hoeft voor het oplossen van de vragen niemand te storen of andermans eigendom te betreden
4. Per persoon kan slechts één ingevuld antwoordformulier ingeleverd worden. Antwoordformulieren mag je bezorgen bij de Leo Pleysierbibliotheek of via mail naar toerisme@rijkevorsel.be
5. De ingevulde antwoordformulieren moeten uiterlijk 5 oktober 2024 ingeleverd worden.
6. De antwoorden zoals door toerisme Rijkevorsel worden gepubliceerd zijn onbetwistbaar.
7. Door deelname verklaren de deelnemers zich akkoord met dit reglement.

Meer info:

toerisme@rijkevorsel.be

03 340 00 51



Antwoordformulier: Louis Domspad

1. Tussen welke 2 wandelknooppunten bevindt zich deze bank?



2. Tussen welke twee wandelknooppunten bevindt zich deze bank?



3. Waar bevindt zich deze oorkonde?



4. Tussen welke twee knooppunten is deze foto genomen?



5. Hoe wordt deze voetweg genoemd volgens de plaatselijke gegevens?
(Juiste schrijfwijze)



Schiftingsvraag:

Hoeveel juiste antwoorden zullen we ontvangen?

Naam en voornaam:

Adres:

Geboortedatum:

E-mail en/of telefoonnummer: