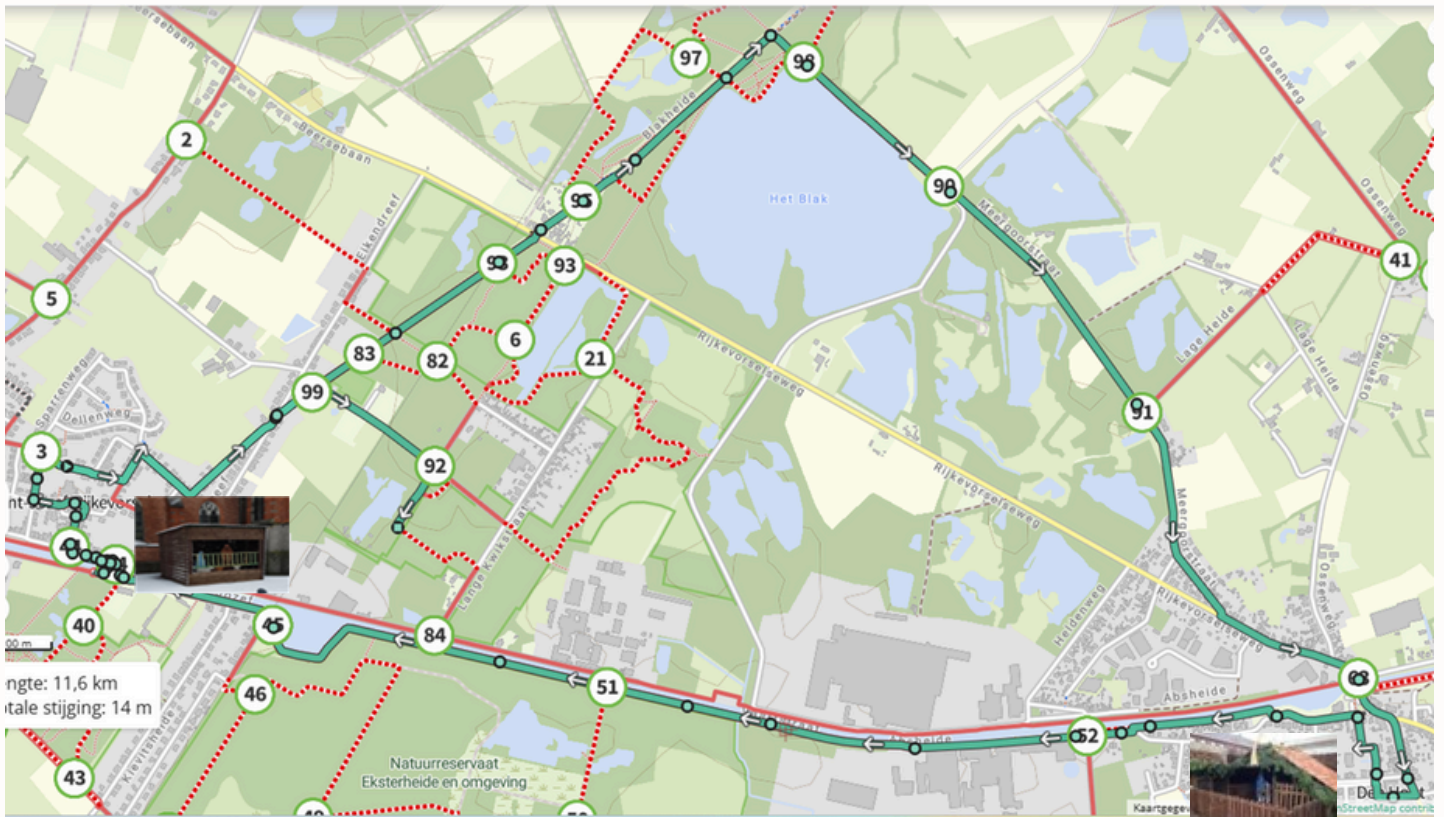


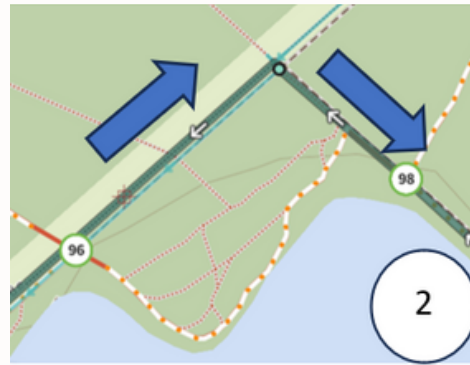
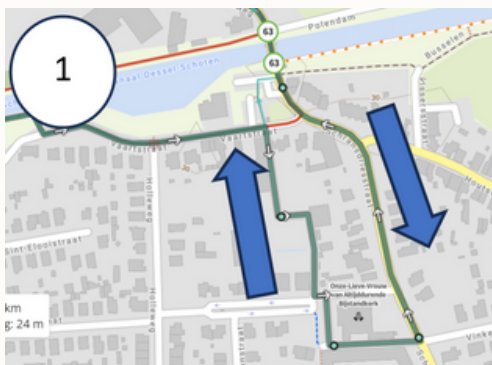


Kerstwandel-/fietsroute

SINT-JOZEF RIJKEVORSEL - DEN HOUT BEERSE - 11.6 KM



Langste: 11,6 km
Totale stijging: 14 m



VERTREK KERK SINT-JOZEF RIJKEVORSEL

KERSTSTAL SINT-JOZEF RICHTING WANDELKNOOPPUNT 3 -
99 - 83 - 93- 95 - 96 (met fiets; zie detailtekening 2) - 98
- 90 - 91 - 63 - volg detailtekening 1- 52 - 51 - 45 - 44 -
30 - RICHTING KERSTSTAL

WANDELNETWERK Kempense Hoven

BEWEGWIJZERING: Rechthoekige rood-witte borden met nummers
ONDERGROND: 4 Km. zijn zandpaden; trek bij nat weer laarzen of
waterdichte schoenen aan.



WWW.RIJKEVORSEL.BE/KERSTINRIJKEVORSEL





Kerstwandel-/fietsroute

SINT-JOZEF RIJKEVORSEL - DEN HOUT BEERSE - 11.6 KM



1. Tussen welke 2 knooppunten is deze foto genomen?



2. Tussen welke 2 knooppunten is deze foto genomen?



3. Hoeveel cirkels zijn er aan het terrashek aan de zijkant van dit gebouw?



4. Tussen welke 2 knooppunten is deze foto genomen?



5. Tussen welke 2 knooppunten is deze foto genomen?



6. Welke slogan gebruikt het bedrijf waarop je deze tekening terug vindt?

.....

Schiftingsvraag: Hoeveel JUISTE antwoorden zullen we ontvangen?

Naam + voornaam:

Adres:

Geboortedatum:

E-mail en/of telefoonnummer:

